



ÉTUDE DES ALÉAS ET DES ENJEUX DU BASSIN  
DE L'ESTUAIRE DE LA CHARENTE

COMMUNE DE TONNAY-CHARENTE

Carte des vitesses pour le scénario de référence + 20 cm

Carte V11

Echelle: 1/5 000

Mars 2016





Affaire n° 9310384

ARTELIA

Agence de Bordeaux

100 rue de la République - 33000 Bordeaux - Tél: 05 57 00 00 00 - Fax: 05 57 00 00 00

**LÉGENDE**

-  Limite de la zone submersible pour le scénario de référence + 20 cm
-  Zone des vitesses inférieures à 0,20 m/s
-  Zone des vitesses comprises entre 0,20 et 0,50 m/s
-  Zone des vitesses supérieures à 0,50 m/s

